

**COMUNE DI FRAZZANO'**  
**CITTA' METROPOLITANA DI MESSINA**

**N. 18 Reg.**

**del 28.11.2025**

**COPIA DELIBERAZIONE**  
**DEL CONSIGLIO COMUNALE**

**OGGETTO:** Art. 10 Legge 353/2000 e s.m.i. – “Aggiornamento Catasto Incendi e delle aree percorse dal fuoco anno 2024” - Approvazione definitiva.

L'anno duemilaventicinque il giorno ventotto del mese di novembre alle ore 19,40, e segg., nella sala delle adunanze consiliari di questo Comune, alla seduta di inizio disciplinata dal comma I dell'art. 30 della L.R. 6.03.1986, n. 9, esteso ai Comuni dall'art. 58 della stessa L.R., in sessione urgente prevista dall'art. 31, Legge n. 142/90, recepito dalla L.R. n.48/91, che è stata partecipata a norma dell'art. 48 dell'O.EE.LL, con nota prot. n. 5674 del 27.11.2025 risultano presenti all'appello nominale:

1. LO SARDO Dario Carmelo	SI	6. RICEVUTO Manuel Lorenzo	NO
2. CANGEMI Emanuele	NO	7. LAZZARA Ivan	SI
3. PALUMBO Maria Manuela	SI	8. RAVI' PINTO Daniele	SI
4. CASTROVINCI Marzia	SI	9.RIZZO Giuseppe	SI
5. LATINO Cinzia Ileana	SI		

<b>ASSEGNATI 09</b>	<b>IN CARICA 09</b>	<b>PRESENTI 07</b>	<b>ASSENTI 02</b>
---------------------	---------------------	--------------------	-------------------

Risultato legale, ai sensi del citato comma dell'art. 30 della L.R. 06.03.1986, n. 07 il numero degli intervenuti, assume la Presidenza il Dr. Lo Sardo Dario Carmelo.

Partecipa il Sindaco Ing. Gino Di Pane

Assiste il Segretario Comunale Dott. Carmelo Verzi

**La seduta è Pubblica**

Proposta di Deliberazione n° 18 del 25/11/2025  
Presentata dall'Ufficio Tecnico Comunale

**Oggetto:** Art. 10 Legge 353/2000 e s.m.i. – “Aggiornamento Catasto Incendi e delle aree percorse dal fuoco anno 2024” - Approvazione definitiva.

**PREMESSO:**

-che questo Comune, con deliberazione di G.M. n. 59 del 13/06/2008, esecutiva ai sensi di legge, ha istituito, ai sensi dell'art. 10 della legge 21/11/2000 n. 353, il catasto delle Aree Percorse dal Fuoco, ed ha successivamente proceduto al suo aggiornamento;

- che il Responsabile Area Tecnica, in adempimento a quanto previsto dai commi 1 e 2 dell'art. 10 della Legge 353/2000, ha provveduto alla stesura di una “relazione descrittiva” e degli opportuni “elaborati tecnico-grafici” (elenchi-perimetrazioni) delle aree colpite da incendi nell'anno 2024, documentati sulla base dei rilievi eseguiti dal Corpo Forestale dello Stato e risultanti dai dati acquisiti dal Sistema Informatico Forestale (SIF), luogo virtuale dove viene definito l'assetto forestale dell'intero Territorio Regionale, strumento di gestione e controllo del Territorio, dove confluiscono dati cartografici del Corpo Forestale (catasto incendi, illeciti amministrativi e penali, vincoli, infrastrutture antincendio, cartografie di base, limiti amministrativi, ecc..) ed allegati alla presente quale sua parte formale, integrante e sostanziale;

**RICHIAMATA** la delibera di Giunta Municipale n. 46 del 07/08/2025, con la quale è stato approvato lo schema dell'aggiornamento del catasto degli incendi e delle aree percorse dal fuoco, anno 2024, per la successiva pubblicazione all'albo pretorio on line dell'ente per consentire la presentazione di osservazioni da valutare, per procedere, entro i successivi 60 giorni, all'approvazione definitiva del catasto in esame;

**ACCERTATO :**

-che ai sensi di quanto prescritto dall'art.10, comma 2, della legge 21/11/2000 n. 353 e s.m. gli “elaborati tecnici (elenchi e perimetrazioni)” costituenti l'aggiornamento del catasto dei predetti soprassuoli percorsi dal fuoco nell'anno 2024 sono stati pubblicati per trenta giorni consecutivi all'albo pretorio on line;

-che nel periodo di pubblicazione (dal 14/08/2025 al 13/09/2025), non sono state presentate osservazioni ed opposizioni all'aggiornamento del catasto incendi di che trattasi, giusta attestazione di avvenuta pubblicazione;

**PRESO ATTO :**

-che la natura dell'adempimento di approvazione ne incardina la competenza in capo al Consiglio Comunale, sia per la fase d'istituzione che per quella di aggiornamento, atteso che lo stesso, a norma dell'art. 32 della legge n. 142/1990, nel testo recepito con l'art. 1 della l.r. n. 48/1991, ha una specifica competenza nell'adozione dei piani territoriali ed urbanistici, dei programmi annuali e pluriennali per la loro attuazione, nonché nelle eventuali deroghe ad essi.

-che in tal senso, si è anche espresso l'Ufficio Legislativo e Legale della Regione Siciliana con parere prot. n. 19958 / 87.11.2024 del 11/12/2024;

**RITENUTO**, pertanto, di dover sottoporre al Consiglio Comunale l'approvazione definitiva dell'aggiornamento annuale del catasto dei soprassuoli percorsi dal fuoco – Anno 2024;

**VISTA** la Legge 21/11/2000 n.353, art.10;

**VISTA** la L.R. 14/04/2006 n. 14 all'art.3 comma 1 ter ha stabilito che nel territorio della Regione Siciliana trovano applicazione, in quanto compatibili, ed ove non diversamente stabilito, le disposizioni di cui alla legge 21/11/2000 n.353 e s.m.i., nonché al D.Lgs 18/05/2001 n.227;

**VISTA** la legge 8/11/2021 n. 155;

**VISTI** gli atti richiamati nella proposta di deliberazione;

**VISTO** l'O.A.EE.LL. vigente in Sicilia;

per quanto su esposto

## SI PROPONE AL CONSIGLIO COMUNALE

**-DI PRENDERE ATTO** delle premesse, che formano parte integrante e sostanziale della presente proposta;

**-DI APPROVARE DEFINITIVAMENTE**, per le ragioni di cui in premessa, l'aggiornamento annuale del catasto dei soprassuoli percorsi dal fuoco - Anno 2024 , costituito dagli elaborati citati in premessa, allegati alla presente, quale parte integrante, formale e sostanziale, ai sensi e per gli effetti della legge 353/2000, della normativa regionale vigente e conseguenti adempimenti amministrativi, utilizzando i dati relativi al censimento dei soprassuoli già percorsi dal fuoco secondo i rilievi effettuati dal Corpo Forestale dello Stato e consultabili sul Sistema Informatico Forestale (SIF);


**-DI TRASMETTERE** copia della deliberazione di approvazione della presente proposta all'ufficio Segreteria per i provvedimenti di competenza;

**-DI DICHIARARE**, stante l'urgenza, la deliberazione della presente proposta immediatamente eseguibile ai sensi dell'art.12 comma 2 della LR. 44/1991.

Il Responsabile Area Tecnica  
(Geom. Renato CARCIONE)



Il Sindaco  
(Ing. Gino DI PANE)



COMUNE DI FRAZZANO'  
PROV. MESSINA

PARERE PREVENTIVO REGOLARITA' AMMINISTRATIVA

Il sottoscritto **Geom. Renato Carcione**, Responsabile dell'Area Tecnica, esprime parere favorevole sulla presente proposta di deliberazione, in ordine alla regolarità tecnica, ai sensi dell'art. 49, comma 1, del D.Lgs. 267/2000, ed alla regolarità e correttezza amministrativa, ai sensi dell'art. 147-bis, comma 1, del D. Lgs. 267/2000.

Data 26/11/2025

Il Responsabile dell'Area Tecnica  
Geom. Renato Carcione



PARERE PREVENTIVO REGOLARITA' CONTABILE E ATTESTAZIONE FINANZIARIA

Il sottoscritto **Dr. Antonio MILETI**, Responsabile dell'Area Economico-Finanziaria, ai sensi e per gli effetti dell'art. 49, comma 1, del D.Lgs. n° 267/2000 e dal relativo regolamento comunale sui controlli interni, ATTESTA, che l'approvazione del presente provvedimento  comporta (ovvero)  non comporta riflessi diretti o indiretti sulla situazione economico finanziaria o sul patrimonio dell'Ente.

Ai sensi del combinato disposto degli articoli 49, comma 1 e dell'art. 147/bis del D.Lgs. 267/2000, nonché del Regolamento comunale sui controlli interni, esprime parere  FAVOREVOLE (ovvero)  NON FAVOREVOLE in ordine alla regolarità contabile.

Data 26/11/2025

Il Responsabile dell'Area Economico-Finanziaria  
Dr. Antonio MILETI



Si attesta, ai sensi dell'art. 153, comma 5, del D.Lgs. n. 267/2000, la copertura finanziaria della spesa in relazione alle disponibilità effettive esistenti negli stanziamenti di spesa e/o in relazione allo stato di realizzazione degli accertamenti di entrata vincolata, mediante l'assunzione dei seguenti impegni contabili, regolarmente registrati ai sensi dell'art. 191, comma 1, del D.Lgs. n. 267/2000:

Impegno	Data	Importo	Intervento/Capitolo	Esercizio

Data 26/11/2025

Il Responsabile dell'Area Economico-Finanziaria  
Dr. Antonio MILETI



VISTO DI COMPATIBILITA' MONETARIA

Si attesta la compatibilità del programma dei pagamenti conseguenti alla predetta spesa con i relativi stanziamenti di bilancio e con le regole di finanza pubblica (art. 9 comma 1, lett. a), punto 2 del D.L. 78/2009).

Data 26/11/2025

Il Responsabile dell'Area Economico-Finanziaria  
Dr. Antonio MILETI





## UFFICIO PROTOCOLLO

Prot. N. 4633 del 16.09.2025

*Ogg: Pubblicazione presso Albo Pretorio N. 548 /2025 avente come oggetto CATASTO DELLE AREE PERCORSE DAL FUOCO - AGGIORNAMENTO ANNUALE DEI SOPRASSUOLI PERCORSI DAL FUOCO ANNO 2024 :*

La sottoscritta , Lorenza Miracola , responsabile dell'ufficio protocollo in riferimento all'Atto avente come oggetto:

*CATASTO DELLE AREE PERCORSE DAL FUOCO - AGGIORNAMENTO ANNUALE DEI SOPRASSUOLI PERCORSI DAL FUOCO ANNO 2024 pubblicato all'Albo Pretorio dal 14/08/2025 al 13.09.2025 ;*

### ATTESTA

Che , dalla data del 14/08/2025 al 13.09.2025 all'ufficio di protocollo dell'ente in dipendenza a quanto in oggetto non sono pervenuti ricorsi e/o contestazioni

Frazzano', 16.09.2025



Lorenza Miracola  
(responsabile ufficio protocollo)



# Comune di FRAZZANO'

Città Metropolitana di Messina

Area Tecnica

P. IVA 00420090839

[ufftecnico@comunefrazzano.it](mailto:ufftecnico@comunefrazzano.it)

PEC: [ufftecnico@pec.comunefrazzano.it](mailto:ufftecnico@pec.comunefrazzano.it)



## AGGIORNAMENTO CATASTO INCENDI ANNO 2024

### RELAZIONE

(art. 10, comma 2 della Legge 353/2000 e s.m.i.)

#### **1. Normativa di riferimento :**

La Legge quadro 353 del 21/11/2000 e s.m.i. in materia di incendi boschivi, contenente divieti e prescrizioni derivanti dal verificarsi di eventi calamitosi riferiti ad incendi boschivi, prevede, all'articolo 10, comma 2, l'obbligo per i Comuni di censire, tramite apposito catasto, i soprassuoli già percorsi dal fuoco nell'ultimo quinquennio, avvalendosi anche dei rilievi effettuati dal Corpo Forestale dello Stato al fine di applicare i vincoli temporali previsti dal comma 1 della medesima legge.

La definizione di incendio boschivo viene fissata in termini precisi e oggettivi dalla stessa Legge quadro, dove l'incendio boschivo viene definito all'articolo 2 "un fuoco con suscettività ad espandersi su aree boscate, cespugliate o arborate, comprese eventuali strutture ed infrastrutture antropizzate poste all'interno delle predette aree, oppure su terreni coltivati o incolti e pascoli limitrofi a dette aree".

Le zone boscate ed i pascoli i cui soprassuoli siano stati percorsi dal fuoco, così censiti, sono soggetti a divieti, prescrizioni e sanzioni relativamente all'attività venatoria, al pascolo, alle trasformazioni urbanistiche ed alla realizzazione di infrastrutture come disposto dal 1<sup>a</sup> comma dall'art.10 della suindicata Legge che così recita :

*<<Le zone boscate ed i pascoli i cui soprassuoli siano stati percorsi dal fuoco non possono avere una destinazione diversa da quella preesistente all'incendio per almeno quindici anni. È comunque consentita la costruzione di opere pubbliche necessarie alla salvaguardia della pubblica incolumità e dell'ambiente. In tutti gli atti di compravendita di aree e immobili situati nelle predette zone, stipulati entro quindici anni dagli eventi previsti dal presente comma, deve essere espressamente richiamato il vincolo di cui al primo periodo, pena la nullità dell'atto. È inoltre vietata per dieci anni, sui predetti soprassuoli, la realizzazione di edifici nonché di strutture e infrastrutture finalizzate ad insediamenti civili ed attività produttive, fatti salvi i casi in cui per detta realizzazione sia stata già rilasciata, in data precedente l'incendio e sulla base degli strumenti urbanistici vigenti a tale data, la relativa autorizzazione o concessione. Sono vietate per cinque anni, sui predetti soprassuoli, le attività di rimboschimento e di ingegneria ambientale sostenute con risorse finanziarie pubbliche, salvo specifica autorizzazione concessa dal Ministro dell'ambiente, per le aree naturali protette statali, o dalla regione competente, negli altri casi, per documentate situazioni di dissesto idrogeologico e nelle situazioni in cui sia urgente un intervento per la*

tutela di particolari valori ambientali e paesaggistici. Sono altresì vietati per dieci anni, limitatamente ai soprassuoli delle zone boscate percorsi dal fuoco, il pascolo e la caccia>>

## **2. Metodologia di formazione - aggiornamento :**

L'aggiornamento prende in considerazione gli incendi verificatesi nell'anno 2024 (successivo all'ultimo aggiornamento anno 2023 di cui alla Delibera di Consiglio Comunale n. 09 del 27/05/2025) tramite i dati resi disponibili ai Comuni sull'apposito sito tematico Geoportale del SIF, luogo virtuale dove viene definito l'assetto forestale dell'intero Territorio Regionale, strumento di gestione e controllo del Territorio, dove confluiscono dati cartografici del Corpo Forestale (*catasto incendi, illeciti amministrativi e penali, vincoli, infrastrutture antincendio, cartografie di base, limiti amministrativi, ecc..*).

In particolare, è stata elaborata una "*scheda riepilogativa*" inerente ogni evento individuato, contenente il riepilogo dei dati in termini di superfici (*boscate, non boscate, etc*) e le particelle catastali interessate (*mappali*) con allegata cartografia fotogrammetrica e catastale che evidenzia le aree percorse dall'evento (*perimetrazione*).

## **3. Riepilogo dati :**

Dall'elaborazione delle "schede dei singoli incendi censiti" viene compilato il seguente quadro riepilogativo, dal quale si evince che gli incendi che si sono verificati nell'anno 2024 hanno percorso una superficie complessiva pari ad Ha **00.92.48** :

Anno 2023	Data evento	Superficie boscata Ha	Superficie non boscata Ha	Altre superfici Forestali Ha	Totale Superficie percorsa Ha	località
1	05/08/2024	00.00.00	00.00.51	00.26.91	00.27.42	Tenda - Difesa
2	07/08/2024	00.00.00	00.01.17	00.25.70	00.26.87	Tenda - Difesa
3	10/08/2024	00.00.00	00.06.27	00.07.97	00.14.24	Tenda - Difesa
4	11/08/2024	00.00.00	00.00.00	00.23.95	00.23.95	Tenda Difesa
Totali		00.00.00	00.07.95	00.84.53	00.92.48	

## **4. Conclusioni:**

L'elenco dei soprassuoli percorsi dal fuoco (elenchi incendi censiti - perimetrazioni) sarà esposto per trenta giorni all'albo pretorio Comunale, per eventuali osservazioni.

Decorso tale termine, questo Ente valuterà le osservazioni presentate ed entro i successivi sessanta giorni verrà sottoposto l'elenco definitivo e le relative perimetrazioni anno 2024 all'approvazione del Consiglio Comunale.

Così come previsto dal comma 2 dell'art. 10 della Legge nr. 353 del 21/11/2000 e s.m.i. e' ammessa la revisione degli elenchi con la cancellazione delle prescrizioni relative ai divieti sopra elencati solo dopo che siano trascorsi i periodi rispettivamente indicati, per ciascun divieto.

L'Istruttore Tecnico  
(Geom. Antonio Pruiti C.)



Il Responsabile  
(Geom. Renato Carcione)



Si allegano :

-*scheda riepilogativa incendi N. 1, 2, 3 e 4 (elenchi incendi censiti) con allegate cartografie (perimetrazioni).*



# Comune di FRAZZANO'

Città Metropolitana di Messina

Area Tecnica

P. IVA 00420090839

[ufftecnico@comunefrazzano.it](mailto:ufftecnico@comunefrazzano.it)

PEC: [ufftecnico@pec.comunefrazzano.it](mailto:ufftecnico@pec.comunefrazzano.it)



Mirto  
Frazzano  
Longi

Unione Comuni  
dei Nebrodi

## SCHEDA PERIMETRAZIONE INCENDI CENSITI NELL'ANNO 2024 (INCENDIO\_N. 1)

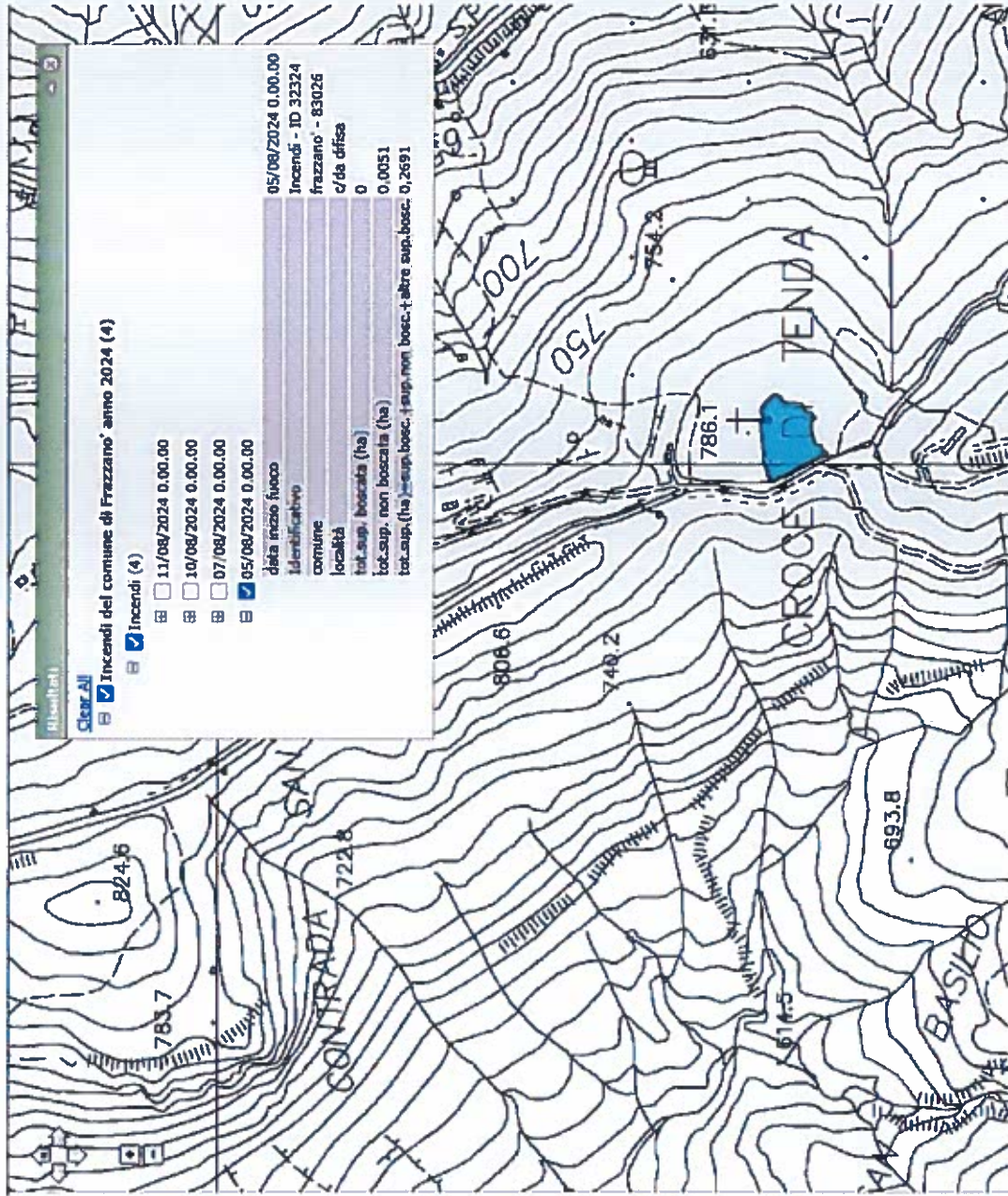
Comune di Frazzano' (Me)				
n.	Data Evento		Località	
1	05/08/2024		Tenda - Difesa	
Totale superficie boscata				
		Ha	00.00.00	
Totale superficie non boscata				
		Ha	00.00.51	
Altre superfici forestali				
		Ha	00.26.91	
Totale superficie percorsa dal fuoco				
		Ha	00.27.42	
Mappali Interessati				
nr	foglio	particella	Sup. Interessata dal fuoco %	note
1	6	1	15,65	
2	6	150	0,76	

L'Istruttore Tecnico  
(Geom. Antonio Pruiti C.)

Il Responsabile  
(Geom. Renato Carcione)

Si allegano :

- corografia perimetrazione incendio
- ortofoto perimetrazione incendio
- perimetrazione delle particelle catastali interessate



Area fuoco "Risultato interrogazione"

Fuoco visualizzato: 4/4

Agosto 5, 2024

DATA INIZIO FUOCO	Agosto 5, 2024
LOCALITA	C/da Di'isa
COMUNE	FRAZZANO'
TOT. SUPERFICIE	0.27
TOT. SUPERFICIE BOSCATI	0.00
TOT. SUPERFICIE NON BOSCATI	0.01

Agosto 11, 2024

DATA INIZIO FUOCO	Agosto 11, 2024
LOCALITA	Frazzani
COMUNE	FRAZZANO'
TOT. SUPERFICIE	0.24
TOT. SUPERFICIE BOSCATI	0.00
TOT. SUPERFICIE NON BOSCATI	0.00

Agosto 7, 2024

DATA INIZIO FUOCO	Agosto 7, 2024
LOCALITA	Frazzani
COMUNE	FRAZZANO'
TOT. SUPERFICIE	0.26
TOT. SUPERFICIE BOSCATI	0.00
TOT. SUPERFICIE NON BOSCATI	0.02

Agosto 10, 2024

DATA INIZIO FUOCO	Agosto 10, 2024
LOCALITA	Frazzani
COMUNE	FRAZZANO'
TOT. SUPERFICIE	0.06
TOT. SUPERFICIE BOSCATI	0.00
TOT. SUPERFICIE NON BOSCATI	0.06

Agosto 5, 2024

DATA INIZIO FUOCO	Agosto 5, 2024
LOCALITA	C/da Di'isa
COMUNE	FRAZZANO'
TOT. SUPERFICIE	0.27
TOT. SUPERFICIE BOSCATI	0.00
TOT. SUPERFICIE NON BOSCATI	0.01

Zoom 1





# Comune di FRAZZANO'

Città Metropolitana di Messina

Area Tecnica

P. IVA 00420090839

[ufftecnico@comunefrazzano.it](mailto:ufftecnico@comunefrazzano.it)

PEC: [ufftecnico@pec.comunefrazzano.it](mailto:ufftecnico@pec.comunefrazzano.it)



## SCHEDA PERIMETRAZIONE INCENDI CENSITI NELL'ANNO 2024 (INCENDIO\_\_N. 2 )

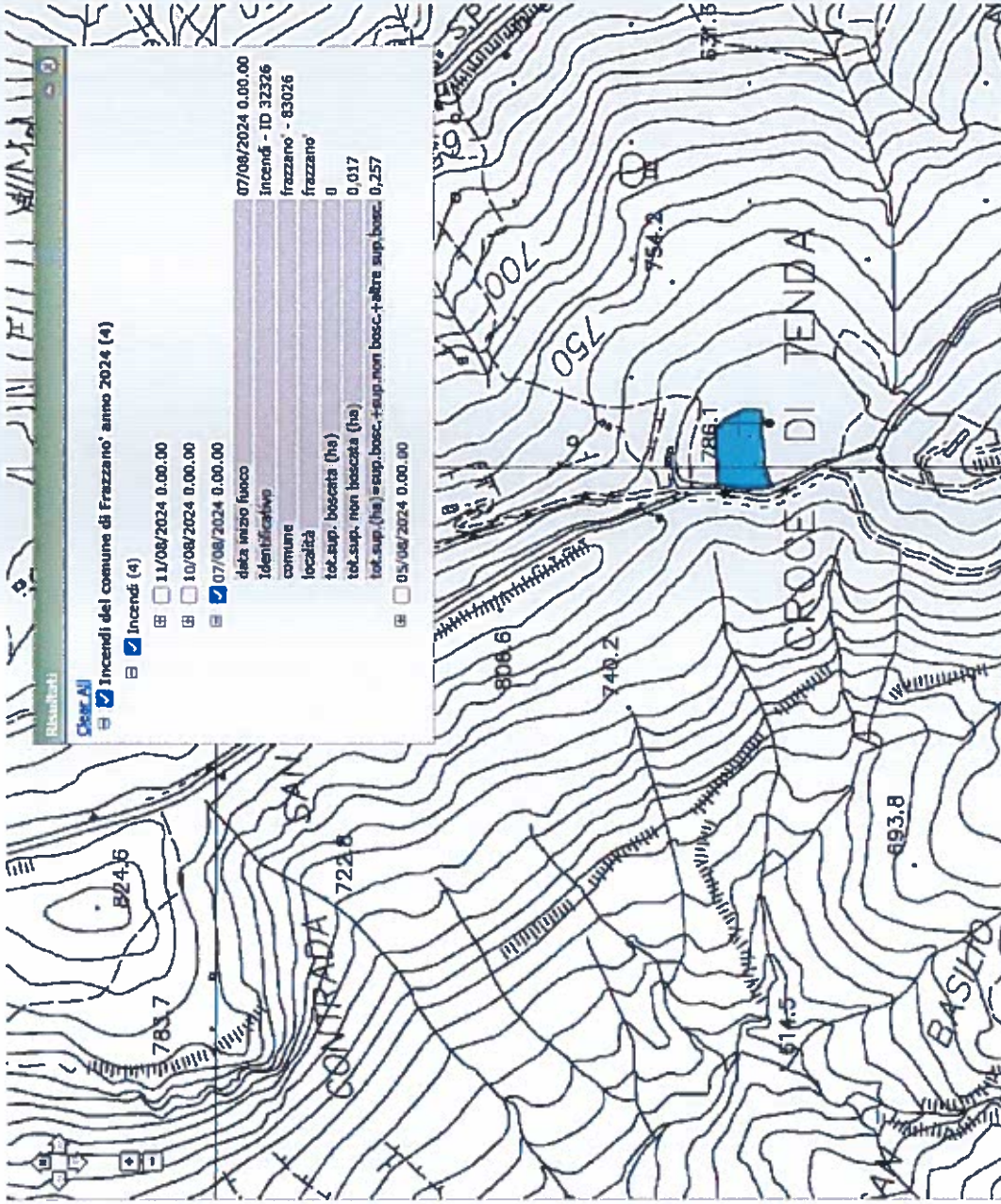
Comune di Frazzano' (Me)				
n.	Data Evento		Località	
1	07/08/2024		Tenda - Difesa	
Totale superficie boscata		Ha	00.00.00	
Totale superficie non boscata		Ha	00.01.17	
Altre superfici forestali		Ha	00.25.70	
Totale superficie percorsa dal fuoco		Ha	00.26.87	
Mappali Interessati				
nr	foglio	particella	Sup. interessata dal fuoco %	note
1	6	1	15,17	


L'Istruttore Tecnico  
(Geom. Antonio Prulti C.)

Il Responsabile  
(Geom. Renato Carcione)

Si allegano :

- corografia perimetrazione incendio
- ortofoto perimetrazione incendio
- perimetrazione delle particelle catastali interessate





Agosto 7, 2024	
DATA INIZIO FUOCO	Agosto 7, 2024
LOCALITA	Frazzani
COMUNE	FRAZZANO'
TOT SUPERFICIE	0.26
TOT SUPERFICIE BOSCATATA	0.00
TOT SUPERFICIE NON BOSCATATA	0.02

Ricerca incendi

Attività Risultati

Aree fuoco \_ Risultato interrogazione

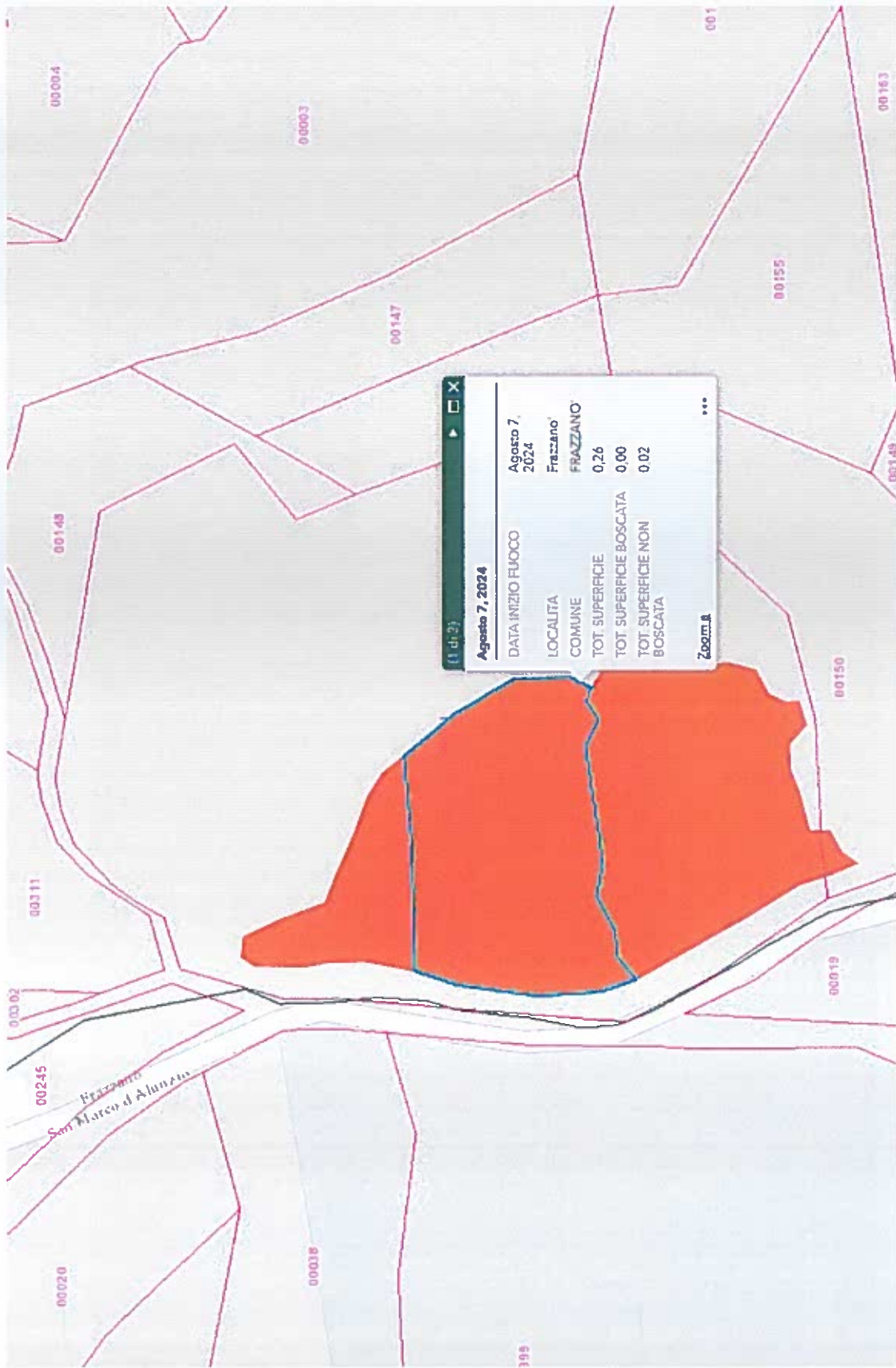
Feature visualizzate 4/4

Agosto 5, 2024	
DATA INIZIO FUOCO	Agosto 5, 2024
LOCALITA	C/da Difia
COMUNE	FRAZZANO'
TOT SUPERFICIE	0.27
TOT SUPERFICIE BOSCATATA	0.00
TOT SUPERFICIE NON BOSCATATA	0.01

Agosto 11, 2024	
DATA INIZIO FUOCO	Agosto 11, 2024
LOCALITA	Frazzani
COMUNE	FRAZZANO'
TOT SUPERFICIE	0.24
TOT SUPERFICIE BOSCATATA	0.00
TOT SUPERFICIE NON BOSCATATA	0.00

Agosto 7, 2024	
DATA INIZIO FUOCO	Agosto 7, 2024
LOCALITA	Frazzani
COMUNE	FRAZZANO'
TOT SUPERFICIE	0.26
TOT SUPERFICIE BOSCATATA	0.00
TOT SUPERFICIE NON BOSCATATA	0.02

Agosto 10, 2024	
DATA INIZIO FUOCO	Agosto 10, 2024
LOCALITA	Frazzani
COMUNE	FRAZZANO'
TOT SUPERFICIE	0.08
TOT SUPERFICIE BOSCATATA	0.00
TOT SUPERFICIE NON BOSCATATA	0.06





# Comune di FRAZZANO'

Città Metropolitana di Messina

Area Tecnica

P. IVA 00420090839

[ufftecnico@comunefrazzano.it](mailto:ufftecnico@comunefrazzano.it)

PEC: [ufftecnico@pec.comunefrazzano.it](mailto:ufftecnico@pec.comunefrazzano.it)



## SCHEDA PERIMETRAZIONE INCENDI CENSITI NELL'ANNO 2024 (INCENDIO\_N. 3)

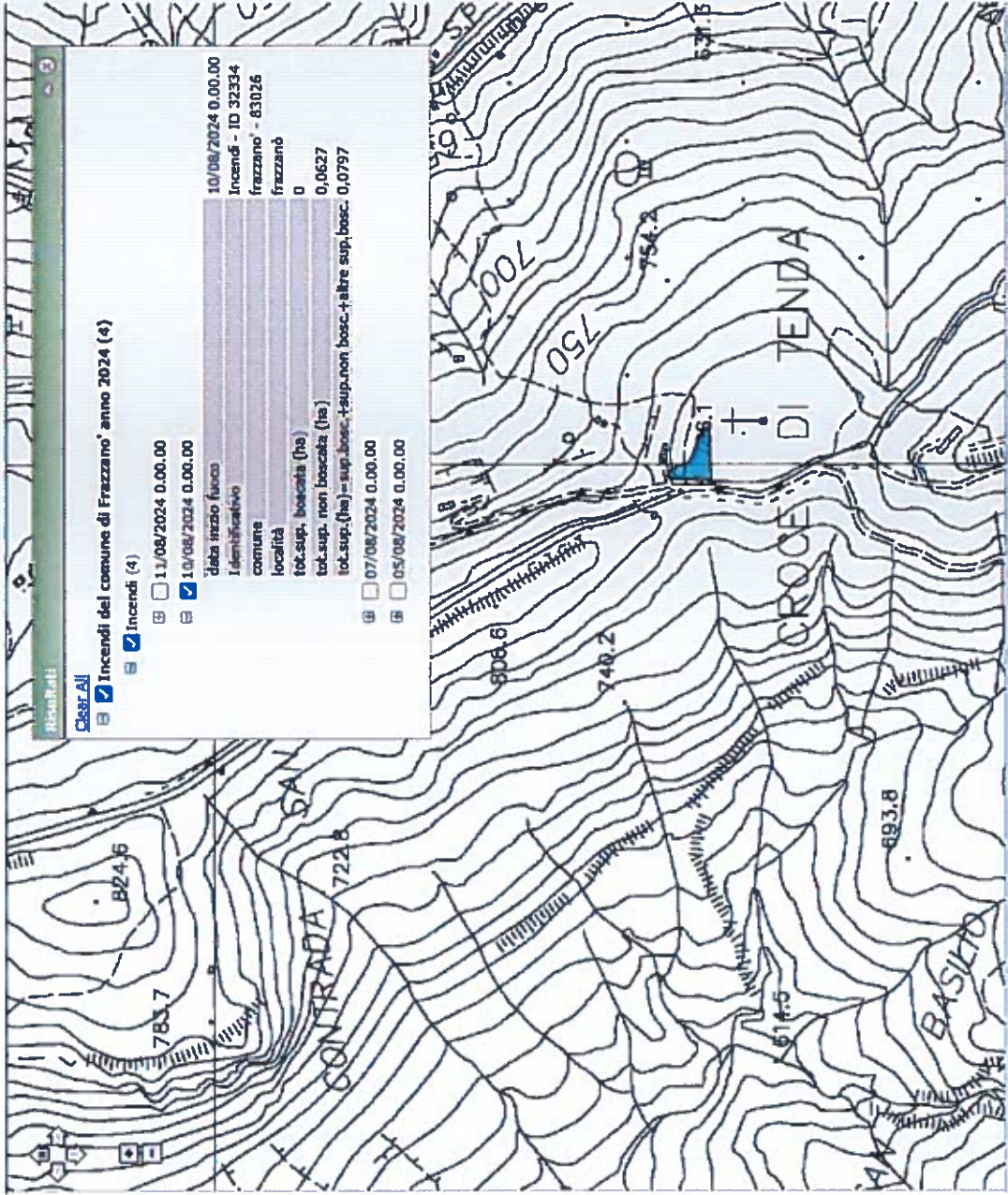
Comune di Frazzano' (Me)				
n.	Data Evento		Località	
1	10/08/2024		Tenda - Difesa	
Totale superficie boscata		Ha	00.00.00	
Totale superficie non boscata		Ha	00.06.27	
Altre superfici forestali		Ha	00.07.97	
Totale superficie percorsa dal fuoco		Ha	00.14.24	
Mappali Interessati				
nr	foglio	particella	Sup. interessata dal fuoco %	note
1	6	1	4,7	

L'Istruttore Tecnico  
(Geom. Antonio Pruiti C.)

Il Responsabile  
(Geom. Renato Carcione)

Si allegano :

- corografia perimetrazione incendio
- ortofoto perimetrazione incendio
- perimetrazione delle particelle catastali interessate



Indirizzo o coord "x,y,wgs84"

Attività Risultati

Aree fuoco... Risultato interrogazione

Feature visualizzate: 4/4



11-612

Agosto 10, 2024	
DATA INIZIO FUOCO	Agosto 10, 2024
LOCALITA	Frazzani
COMUNE	FRAZZANO'
TOT. SUPERFICIE	0,08
TOT. SUPERFICIE BOSCATI	0,00
TOT. SUPERFICIE NON BOSCATI	0,08

ZOOM

agosto 5, 2024	
DATA INIZIO FUOCO	Agosto 5, 2024
LOCALITA	Cià de Dreisa
COMUNE	FRAZZANO'
TOT. SUPERFICIE	0,27
TOT. SUPERFICIE BOSCATI	0,00
TOT. SUPERFICIE NON BOSCATI	0,27

agosto 11, 2024	
DATA INIZIO FUOCO	Agosto 11, 2024
LOCALITA	Frazzani
COMUNE	FRAZZANO'
TOT. SUPERFICIE	0,24
TOT. SUPERFICIE BOSCATI	0,00
TOT. SUPERFICIE NON BOSCATI	0,24

agosto 7, 2024	
DATA INIZIO FUOCO	Agosto 7, 2024
LOCALITA	Frazzani
COMUNE	FRAZZANO'
TOT. SUPERFICIE	0,26
TOT. SUPERFICIE BOSCATI	0,00
TOT. SUPERFICIE NON BOSCATI	0,26

agosto 10, 2024	
DATA INIZIO FUOCO	Agosto 10, 2024
LOCALITA	Frazzani
COMUNE	FRAZZANO'
TOT. SUPERFICIE	0,08
TOT. SUPERFICIE BOSCATI	0,00
TOT. SUPERFICIE NON BOSCATI	0,08





# Comune di FRAZZANO'

Città Metropolitana di Messina

Area Tecnica

P. IVA 00420090839

[ufftecnico@comunefrazzano.it](mailto:ufftecnico@comunefrazzano.it)

PEC: [ufftecnico@pec.comunefrazzano.it](mailto:ufftecnico@pec.comunefrazzano.it)



Mirto  
Frazzano  
Longi

Unione Comuni  
dei Nebrodi

## SCHEDA PERIMETRAZIONE INCENDI CENSITI NELL'ANNO 2024 (INCENDIO\_N. 4)

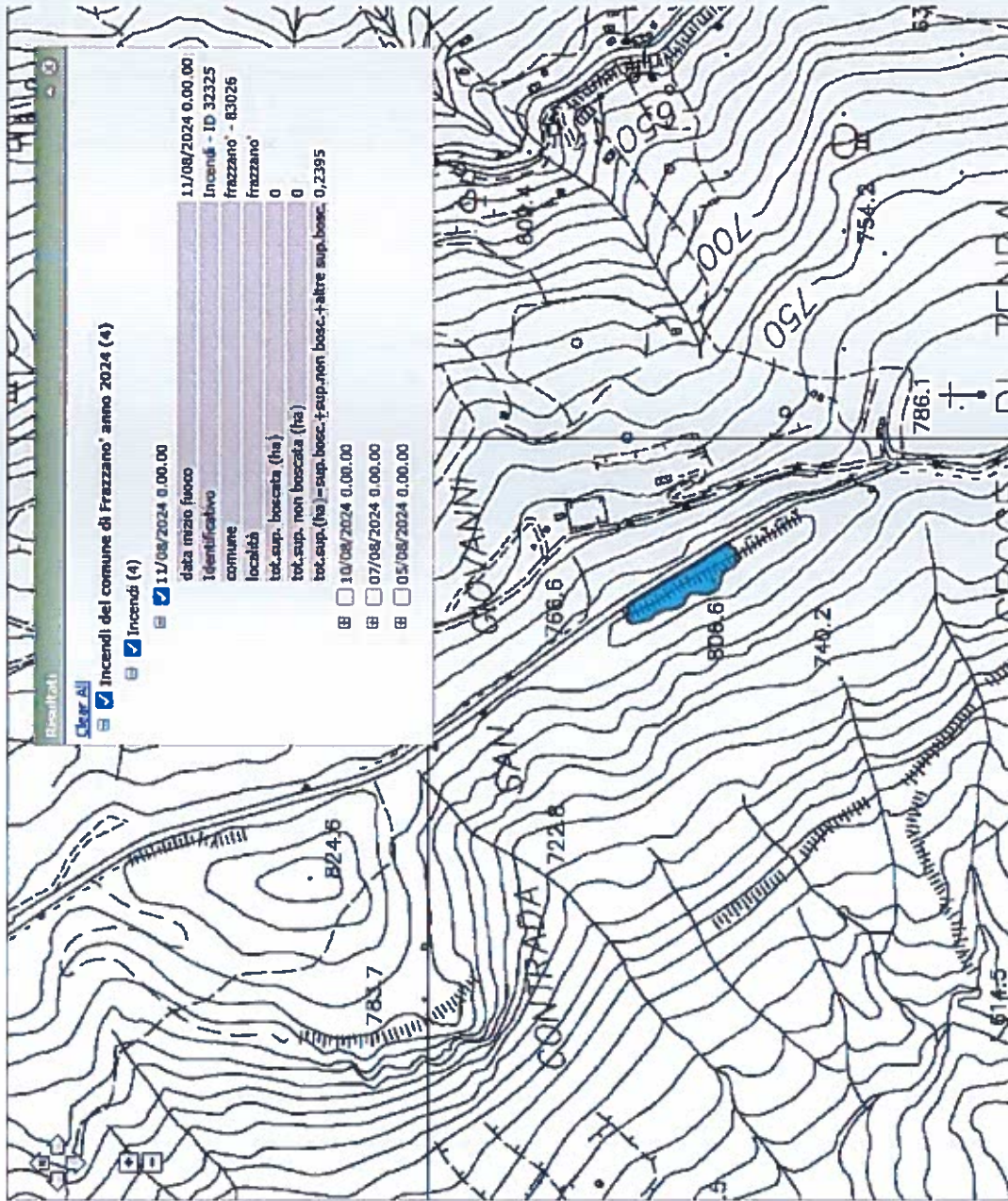
Comune di Frazzano' (Me)				
n.	Data Evento		Località	
1	11/08/2024		Tenda - Difesa	
Totale superficie boscata		Ha	00.00.00	
Totale superficie non boscata		Ha	00.00.00	
Altre superfici forestali		Ha	00.23.95	
Totale superficie percorsa dal fuoco		Ha	00.23.95	
Mappali Interessati				
nr	foglio	particella	Sup. interessata dal fuoco %	note
1	6	245	1,07	

L'Istruttore Tecnico  
(Geom. Antonio Pruiti C.)

Il Responsabile  
(Geom. Renato Carcione)

Si allegano :

- corografia perimetrazione incendio
- ortofoto perimetrazione incendio
- perimetrazione delle particelle catastali interessate



Geoportale Regione Siciliana - Sistema Informativo Forestale Comandato del Corpo forestale - Servizi WMS

Ricerca incendi

Attività Risultati

Aree fuoco \_ Risultato estinguimento

Finestre visualizzate: 4/4

Agosto 5, 2024	
DATA INIZIO FUOCO	Agosto 5, 2024
LOCALITA'	C/de Difesa
COMUNE	FRAZZANO'
TOT SUPERFICIE	0,27
TOT SUPERFICIE BOSCATATA	0,00
TOT SUPERFICIE NON BOSCATATA	0,01

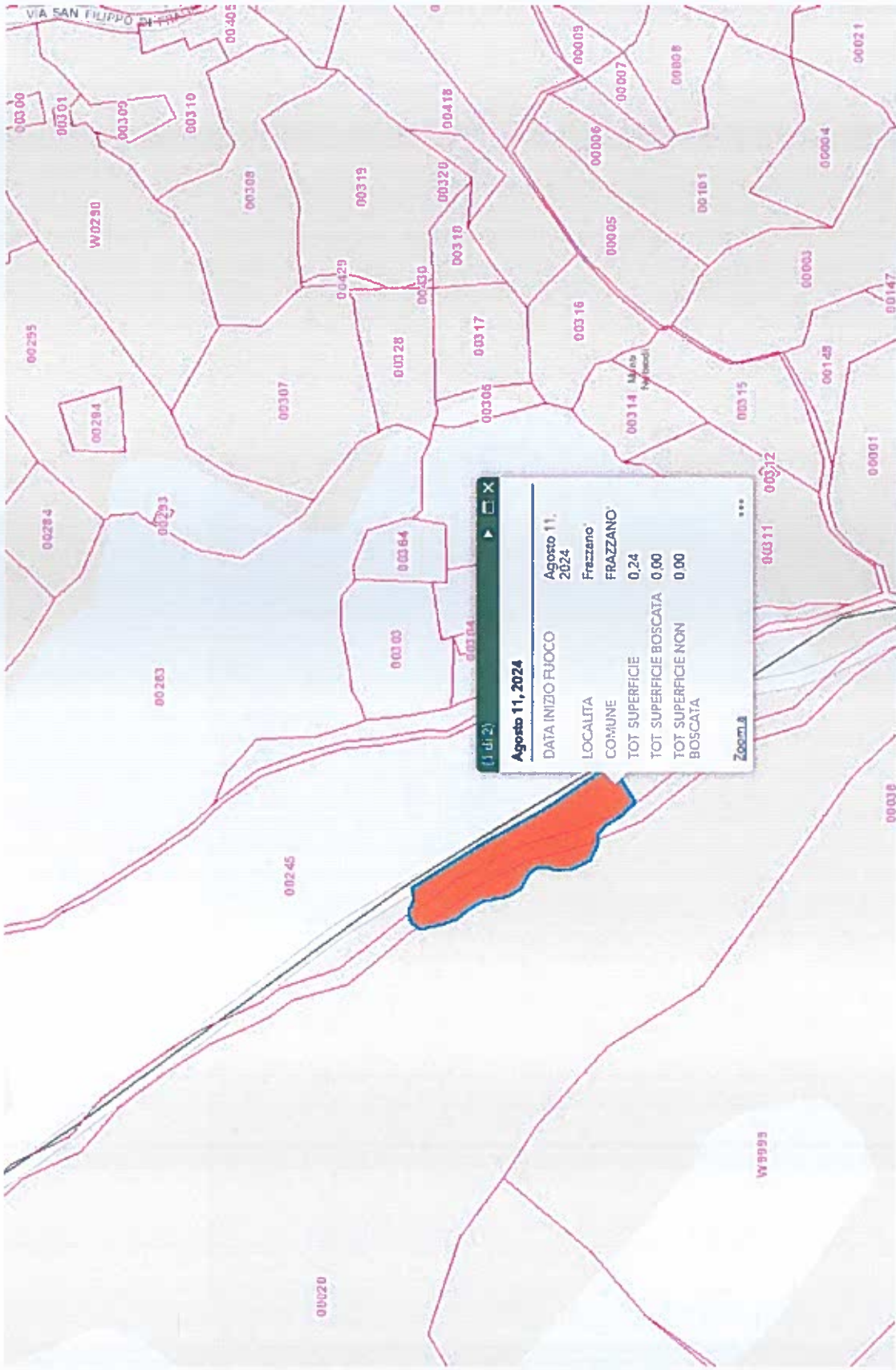
Agosto 11, 2024	
DATA INIZIO FUOCO	Agosto 11, 2024
LOCALITA'	Frazzano
COMUNE	FRAZZANO'
TOT SUPERFICIE	0,24
TOT SUPERFICIE BOSCATATA	0,00
TOT SUPERFICIE NON BOSCATATA	0,00

Agosto 7, 2024	
DATA INIZIO FUOCO	Agosto 7, 2024
LOCALITA'	Frazzano
COMUNE	FRAZZANO'
TOT SUPERFICIE	0,26
TOT SUPERFICIE BOSCATATA	0,00
TOT SUPERFICIE NON BOSCATATA	0,02

Agosto 10, 2024	
DATA INIZIO FUOCO	Agosto 10, 2024
LOCALITA'	Frazzano
COMUNE	FRAZZANO'
TOT SUPERFICIE	0,08
TOT SUPERFICIE BOSCATATA	0,00
TOT SUPERFICIE NON BOSCATATA	0,06

Agosto 11, 2024	
DATA INIZIO FUOCO	Agosto 11, 2024
LOCALITA'	Frazzano'
COMUNE	FRAZZANO'
TOT SUPERFICIE	0,24
TOT SUPERFICIE BOSCATATA	0,00
TOT SUPERFICIE NON BOSCATATA	0,00

Zacm A



Oggetto: Art. 10 Legge 353/2000 e s.m.i. – “Aggiornamento Catasto Incendi e delle aree percorse dal fuoco anno 2024” - Approvazione definitiva;

### **IL PRESIDENTE**

Dopo aver chiamato l'appello e constatato la presenza del numero legale passa alla lettura del secondo punto all'ordine del giorno avente ad oggetto “Art. 10 Legge 353/2000 e s.m.i. – Aggiornamento Catasto Incendi e delle aree percorse dal fuoco anno 2024 – Approvazione definitiva “ e dichiara aperta la discussione.

Passa la parola al Sindaco, Ing. Gino Di Pane presente in aula, il quale illustra le finalità della proposta descrivendone segnatamente gli effetti aventi carattere deterrente. Richiama poi l'elenco degli incendi censiti nel territorio.

A questo punto, non essendoci interventi, il Presidente pone a votazione la proposta per alzata di mano;

Con voti 7 favorevoli,

### **IL CONSIGLIO**

Vista la proposta sopra riportata avente ad oggetto “Art. 10 Legge 353/2000 e s.m.i. – Aggiornamento Catasto Incendi e delle aree percorse dal fuoco anno 2024 – Approvazione definitiva”, corredata dai prescritti pareri espressi ai sensi dell'art. 12 della L.R. 23.12.2000 n. 30 e dell'articolo 49 del T.U.EE.LL. n. 267/2000 e s.m.i.;

- Ritenuto di dover approvare la proposta, così come formulata.
- Visto l'esito della superiore votazione;
- Visto lo Statuto Comunale;
- Visto l'O.EE.LL. vigente nella Regione Siciliana:

### **DELIBERA**

Di approvare la proposta avente ad oggetto: “Art. 10 Legge 353/2000 e s.m.i. – Aggiornamento Catasto Incendi e delle aree percorse dal fuoco anno 2024 – Approvazione definitiva”.

Successivamente, il Presidente procede alla votazione per alzata di mano dell'immediata esecutività della deliberazione che ottiene il seguente esito:

7 voti favorevoli

Il Presidente dichiara approvata l'immediata esecutività della deliberazione.

**IL PRESIDENTE**

F.to Dr. Dario Carmelo Lo Sardo

**Il Consigliere Anziano**

F.to D.ssa Maria Manuela Palumbo

**Il Segretario Comunale**

F.to Dr. Carmelo Verzi

La presente deliberazione è stata dichiarata immediatamente esecutiva ai sensi dell'art.12, comma 2° della Legge Regionale 3.12.1991.

Frazzanò, li 28/11/2015

Il Segretario Comunale:  
F.to Dr. Carmelo Verzi

**CERTIFICATO DI PUBBLICAZIONE**

Il sottoscritto Segretario Comunale certifica, su conforme attestazione del Responsabile, che la presente deliberazione è stata pubblicata all'Albo Pretorio On-line per 15 giorni consecutivi. Dal

Al Reg. N.

Frazzanò, \_\_\_\_\_

**Il Segretario Comunale**

F.to Dr. Carmelo Verzi

**CERTIFICATO DI ESECUTIVITA'**

Si certifica che la presente deliberazione è divenuta esecutiva il 28/11/2015 in quanto:

Resa immediatamente esecutiva dal Consiglio Comunale (art.12, comma 2°, della legge regionale 03/12/1991, n.44)

decorsi dieci giorni dalla pubblicazione ( art.12, comma 1°, della legge regionale 03/12/1991, n.44)

Frazzanò, li 28/11/2015

**Il Segretario Comunale**  
F.to Dr. Carmelo Verzi

La presente deliberazione, in data \_\_\_\_\_, è stata trasmessa per l'esecuzione ai seguenti uffici:

- Ragioneria ;  - Tecnico ;  - Economato;  - Anagrafe ;  - Serv.Soc.  
 - Segreteria;  - VV.UU. ;  - Biblioteca;  - Tributi.

IL RESPONSABILE DEL SERVIZIO  
\_\_\_\_\_

COMUNE DI FRAZZANÒ  
PROVINCIA DI MESSINA

P. C. C. all'originale per uso  
amministrativo

Frazzanò 28/11/2015  
**IL SEGRETARIO COMUNALE**

